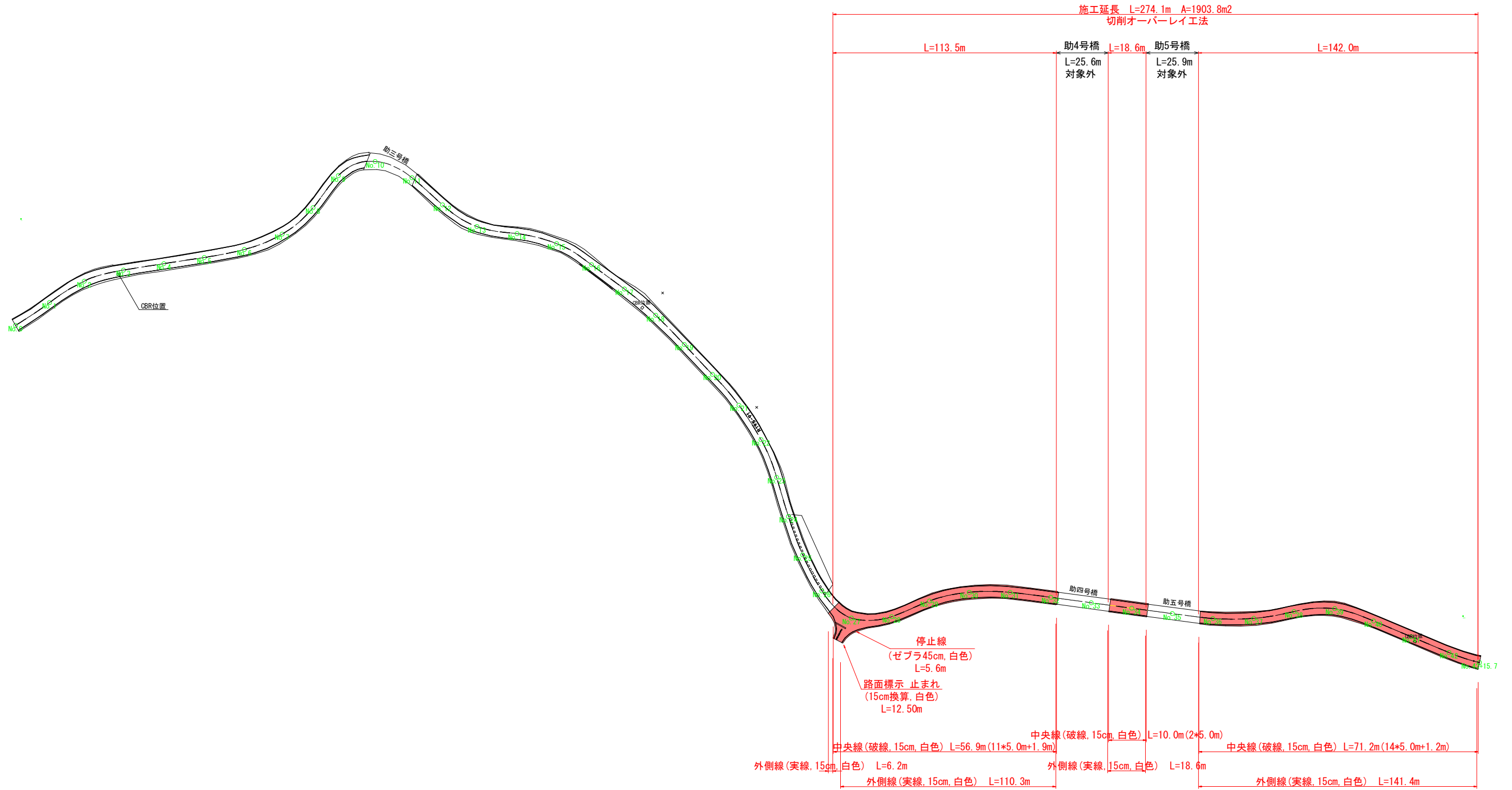
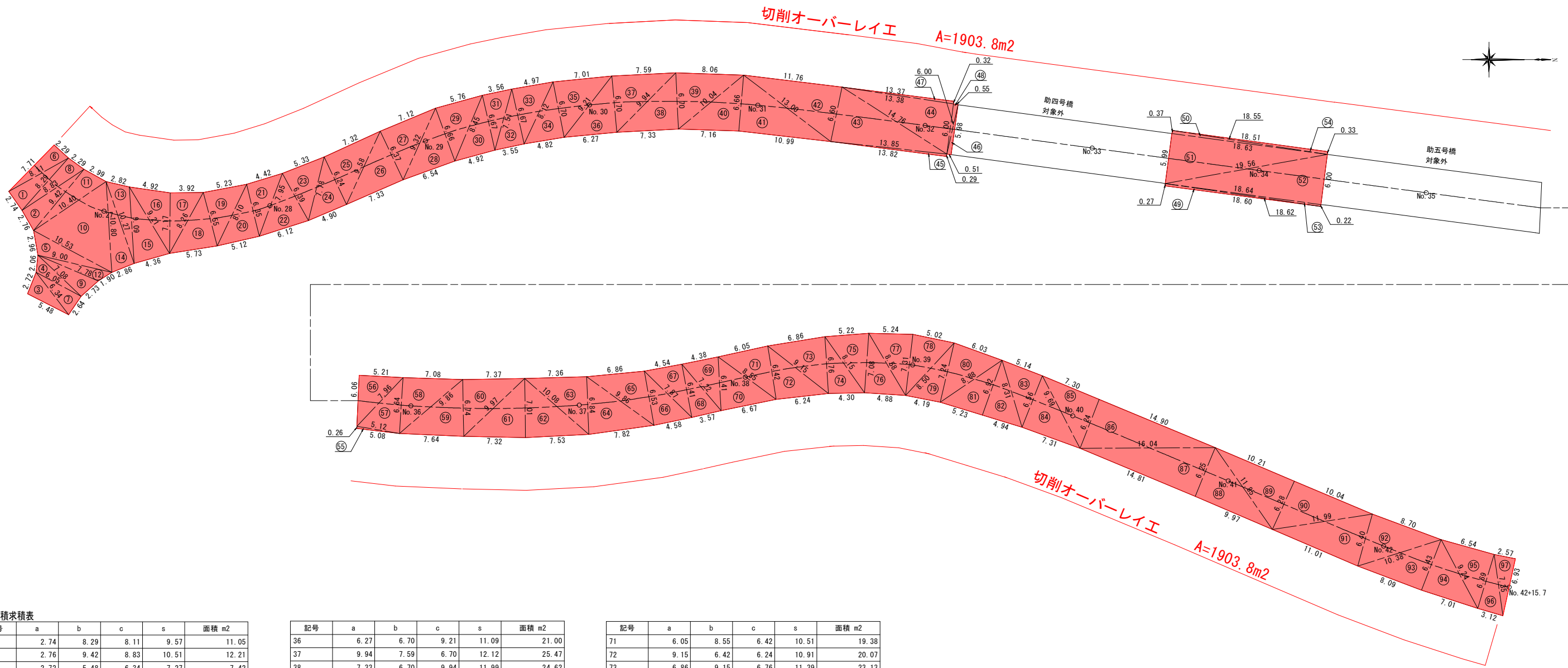


平面図 S=1/1000



工事名	R6郡土 国道195号 那賀・本頭助 舗装修繕工事(2) (担い手確保型)		
路線名等	一般国道195号		
工事箇所	那賀郡那賀町本頭助(第2分割)		
図面名	平面図		
縮尺	1:1000	図面番号	1 / 2
会社名			
事業者名	徳島県南部総合県民局 県土整備部(那賀)		



舗装面積求積表

記号	a	b	c	s	面積 m2
1	2.74	8.29	8.11	9.57	11.05
2	2.76	9.42	8.83	10.51	12.21
3	2.72	5.48	6.34	7.27	7.42
4	2.06	6.05	7.08	7.60	5.83
5	2.96	9.00	10.53	11.25	12.29
6	7.71	8.11	2.29	9.06	8.87
7	6.34	2.64	6.05	7.52	7.98
8	8.83	2.29	8.29	9.71	9.49
9	7.08	2.73	7.78	8.80	9.68
10	10.53	10.80	10.40	15.87	48.48
11	10.40	2.99	9.42	11.41	13.90
12	7.78	1.90	9.00	9.34	6.07
13	9.09	2.82	10.27	11.09	12.26
14	2.86	10.27	10.80	11.97	14.73
15	4.36	9.21	9.09	11.33	19.37
16	7.17	4.92	9.21	10.65	17.49
17	8.26	3.92	7.17	9.68	14.10
18	5.73	6.55	8.26	10.27	18.67
19	8.10	5.23	6.55	9.94	17.09
20	5.12	6.35	8.10	9.79	16.30
21	7.95	4.42	6.35	9.36	14.01
22	6.12	6.39	7.95	10.23	19.19
23	7.78	5.33	6.39	9.75	16.89
24	4.90	6.24	7.78	9.46	15.28
25	9.58	7.32	6.24	11.57	22.84
26	7.33	6.37	9.58	11.64	23.34
27	9.32	7.12	6.37	11.41	22.71
28	6.54	6.66	9.32	11.26	21.78
29	8.45	5.76	6.66	10.44	19.17
30	4.92	6.67	8.45	10.02	16.39
31	7.51	3.56	6.67	8.87	11.87
32	3.55	6.67	7.51	8.87	11.88
33	8.12	4.97	6.67	9.88	16.55
34	4.82	6.70	8.12	9.82	16.14
35	9.21	7.01	6.70	11.46	23.37

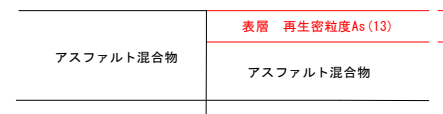
記号	a	b	c	s	面積 m2
36	6.27	6.70	9.21	11.09	21.00
37	9.94	7.59	6.70	12.12	25.47
38	7.33	6.70	9.94	11.99	24.62
39	10.04	8.06	6.70	12.40	26.91
40	7.16	6.66	10.04	11.93	23.81
41	10.99	13.00	6.66	15.33	36.66
42	6.60	11.76	13.00	15.68	38.67
43	13.85	14.76	6.60	17.61	45.58
44	6.00	13.38	14.76	17.07	40.13
45	13.82	0.29	13.85	13.98	2.00
46	0.51	5.98	6.00	6.25	1.56
47	0.32	13.37	13.38	13.54	2.21
48	6.00	0.55	6.00	6.28	1.68
49	18.60	18.62	0.27	18.75	2.60
50	0.37	18.63	18.55	18.78	3.45
51	18.63	5.99	19.56	22.09	55.80
52	6.00	19.56	18.64	22.10	55.92
53	0.22	18.64	18.62	18.74	2.04
54	18.51	18.55	0.33	18.70	3.13
55	5.08	5.12	0.26	5.23	0.65
56	5.21	6.06	7.96	9.62	15.83
57	6.64	7.96	5.12	9.86	16.91
58	7.08	6.64	9.86	11.79	23.49
59	6.74	9.86	7.64	12.12	25.69
60	7.37	6.74	9.97	12.04	24.84
61	7.01	9.97	7.32	12.15	25.64
62	10.08	7.01	7.53	12.31	26.37
63	7.36	10.08	6.84	12.14	25.17
64	9.86	6.84	7.82	12.26	26.61
65	6.86	9.86	6.53	11.63	22.38
66	7.87	6.53	4.58	9.49	14.95
67	4.54	7.87	6.41	9.41	14.55
68	7.22	6.41	3.57	8.60	11.43
69	4.38	7.22	6.41	9.01	13.93
70	8.55	6.41	6.67	10.82	21.20

記号	a	b	c	s	面積 m2
71	6.05	8.55	6.42	10.51	19.38
72	9.15	6.42	6.24	10.91	20.07
73	6.86	9.15	6.76	11.39	23.13
74	8.15	6.76	4.30	9.61	14.57
75	5.22	8.15	7.08	10.23	18.32
76	8.58	7.08	4.88	10.27	17.28
77	5.24	8.58	7.31	10.57	19.12
78	5.02	7.31	8.50	10.42	18.33
79	7.24	8.50	4.19	9.97	15.21
80	6.03	7.24	8.88	11.08	21.74
81	6.92	8.88	5.23	10.52	18.13
82	8.31	6.92	4.94	10.09	17.12
83	5.14	8.31	6.56	10.01	16.91
84	9.69	6.56	7.31	11.78	23.97
85	7.30	9.69	6.24	11.62	22.83
86	14.90	6.24	16.04	18.59	46.48
87	6.25	16.04	14.81	18.55	46.28
88	11.85	6.25	9.97	14.04	31.22
89	10.21	11.85	6.28	14.17	32.05
90	10.04	6.28	11.99	14.16	31.58
91	6.40	11.99	11.01	14.70	34.93
92	8.70	6.40	10.38	12.74	27.75
93	6.43	10.38	8.09	12.45	26.01
94	9.24	6.43	7.01	11.34	22.50
95	6.54	9.24	6.69	11.24	21.93
96	7.35	6.69	3.12	8.58	10.44
97	2.57	7.35	6.93	8.43	8.95
面積 m2					1903.80

舗装構成図 S=1/10

切削オーバーレイエ

(既設舗装構成) (施工舗装構成)



交通量区分 N3 (40以上100未満(台/日-方向))
信頼度 90% 設計期間 10年 設計CBR=20

実施設計図面

工事名	R6郡土 国道195号 那賀・本頭助 舗装修繕工事(2) (担い手確保型)		
路線名等	一般国道195号		
工事箇所	那賀郡那賀町本頭助(第2分割)		
図面名	舗装展開図-舗装構成図		
縮尺	図示	図面番号	2 / 2
会社名			
事業者名	徳島県南部総合県民局 県土整備部(那賀)		